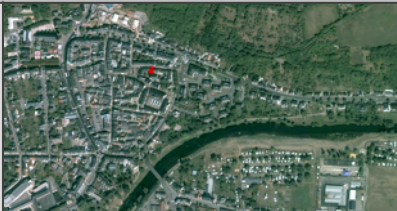




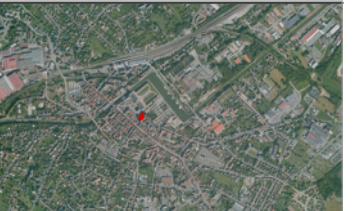








Die(t)kirch(en)

Ortschaft / Localité Gewässer / Cours d'eau Einwohner / Habitants	Diekirch an der Sauer 6.500 EW / Hab	Dietkirchen am Rhein 310.000 EW / Hab	Dietkirchen an der Lahn 34.000 EW / Hab	Dietkirchen an der Schwarzen Laaber 2.700 EW / Hab	Dietkirch an der Schmutter 4.300 EW / Hab	Dietkirche an der Zorn 11.600 EW / Hab
Vogelperspektive Vue aérienne						
Gemeinde / Commune Einwohner / Habitants	Diekirch 6.500 EW / Hab	Bonn 310.000 EW / Hab	Limburg 34.000 EW / Hab	Pilsach 2.700 EW / Hab	Gessertshausen 4.300 EW / Hab	Saverne 11.600 EW / Hab
Landkreis Arrondissement	Diekirch	Bonn	Limburg-Weilburg	Neumarkt	Augsburg	Saverne
Regierungsbezirk Département	Norden	Köln	Gießen	Oberpfalz	Schwaben	Bas-Rhin
Bundesland Région		Nordrhein-Westfalen	Hessen	Bayern	Bayern	Alsace-Champagne -Ardenne-Lorraine
Land Pays	Luxemburg	Deutschland	Deutschland	Deutschland	Deutschland	France
Steinzeitliche Vorgeschichte Préhistoire	gesichert	fraglich	gesichert	unbekannt	unbekannt	unbekannt
Römische Vorgeschichte Colonisation romaine	gesichert	gesichert	wahrscheinlich	unwahrscheinlich	unwahrscheinlich	gesichert
Kirche Eglise	St. Laurentius 	Grundmauern der Dietkirche erhalten 	St. Lubentius 	St. Stephanus 	St. Johannes 	St. Germanus Nativité de la Vierge 
Besonderheiten Particularités	1) Deiwelselter 2) Couvent des Récollets 3) Römische Axialvilla 4) Herrenberg 5) Al Dikkrich 6) Brasserie de Diekirch 7) pont piéton haubané sur la Sûre	1) im Ortsteil Nordstadt gelegen 2) Grundmauern als Grundriss im Stadtpark erhalten	1) Herrenberg 2) Dickerischer Maat 3) St. Lubentius-Stift 5) pont piéton haubané sur la Lahn	1) Rosenfriedhof	1) Weiler 2) Taufkirche	1) Château de ROHAN 2) Cloître des Récollets 3) KUHN s.a. fabrique de matériel agricole 4) Brasserie LICORNE